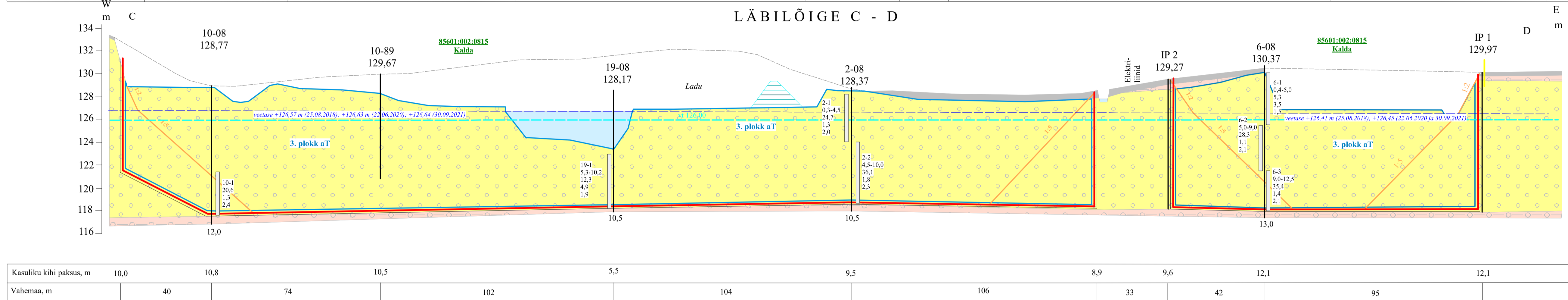
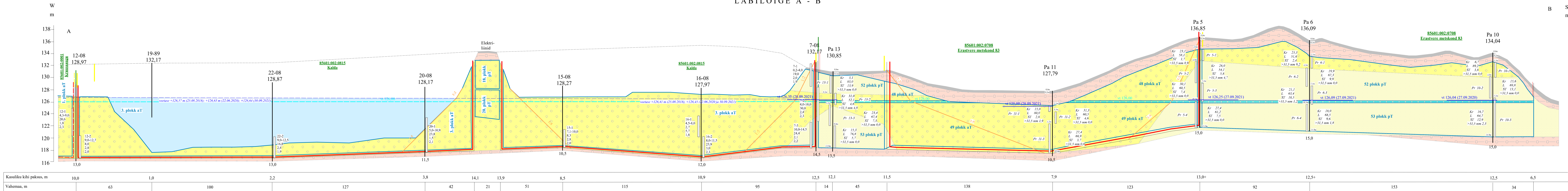
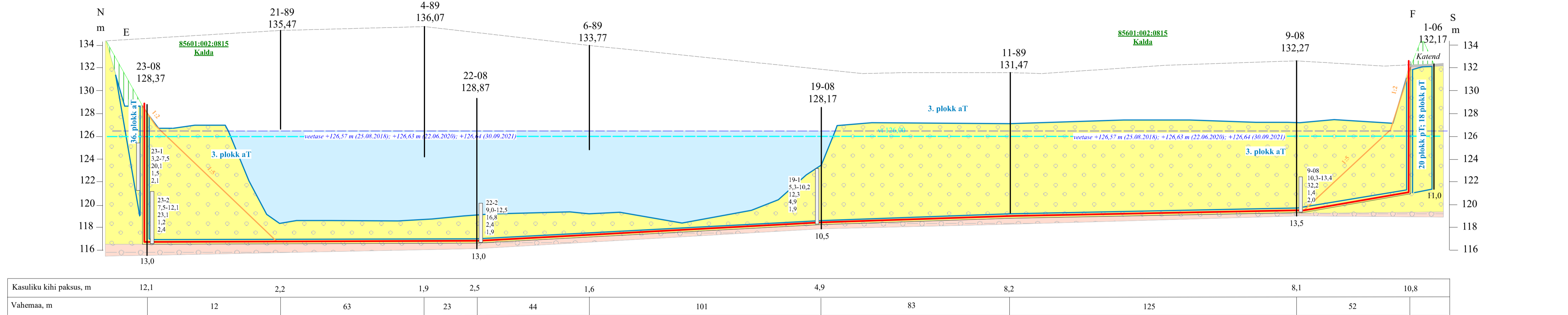


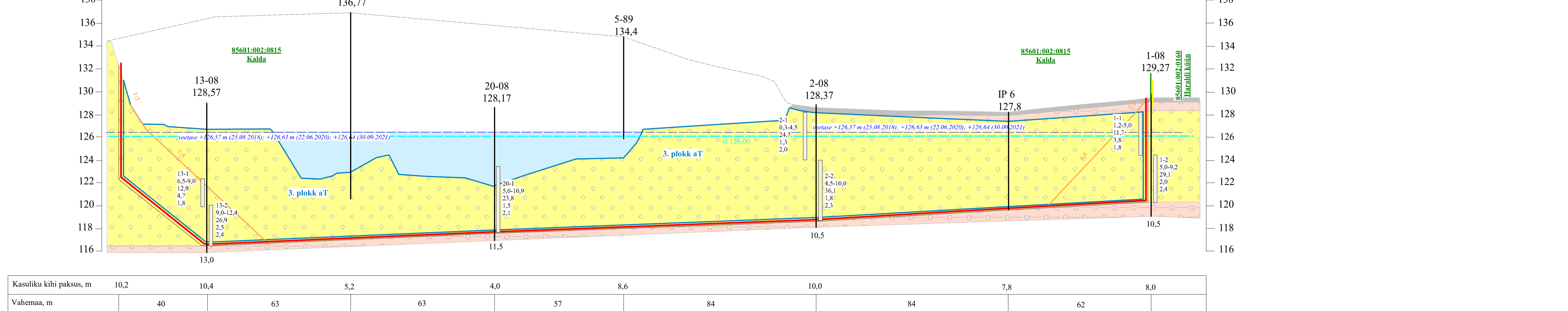
LÄBILÕIGE A - B



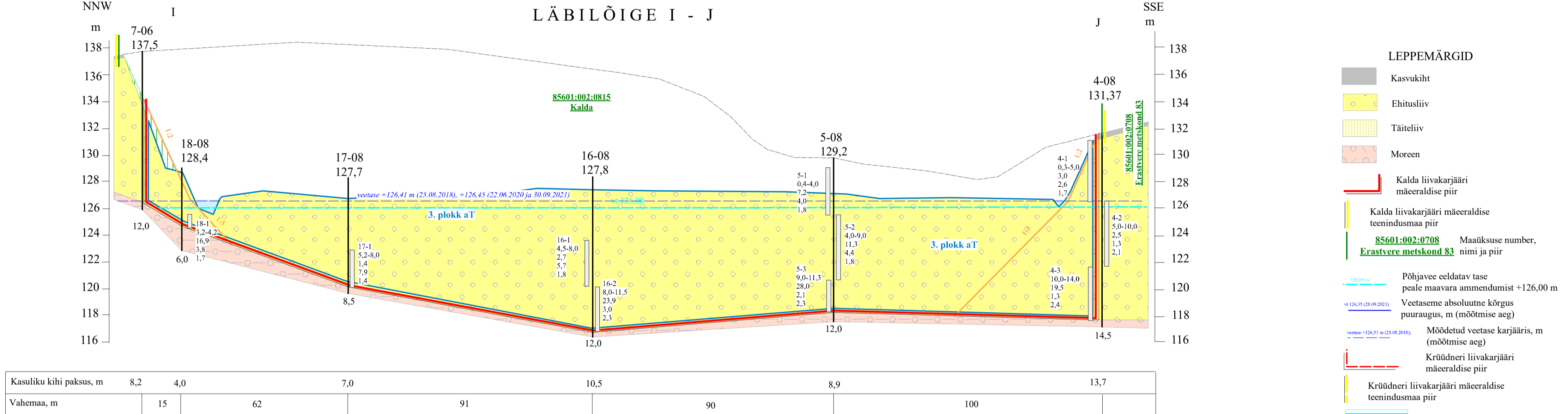
LÄBILÕIGE E - F



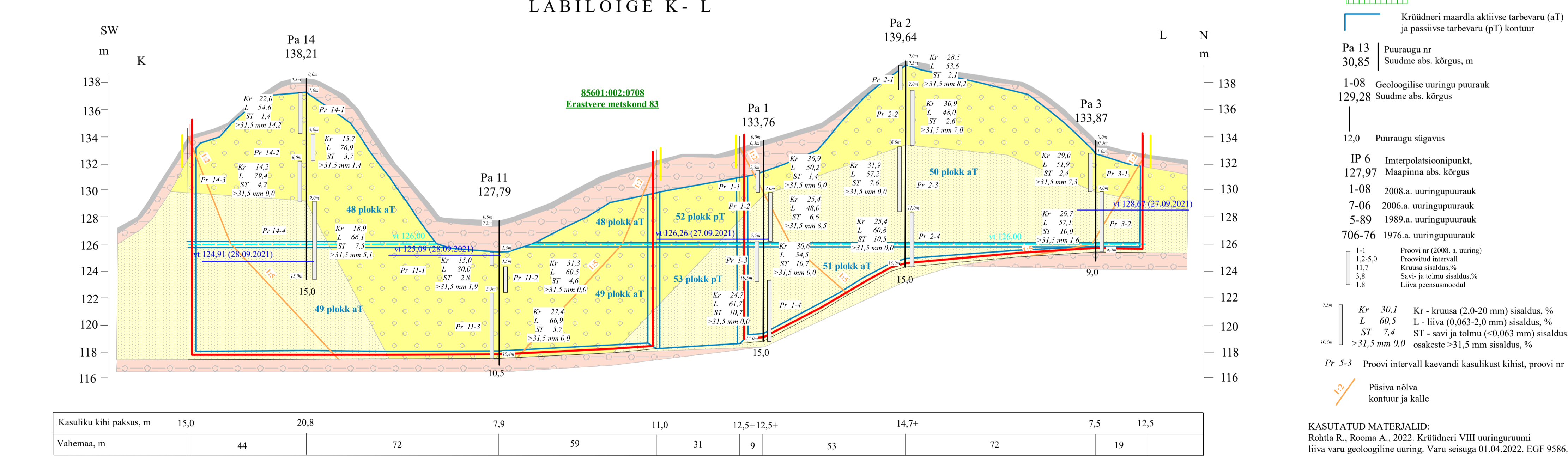
LÄBILÕIGE G - H



LÄBILÕIGE I - J



LÄBILÕIGE K - L



- LEPPEMÄRGID
- Kasvikiht
 - Ehitusliiv
 - Täielisliiv
 - Moreen
 - Kalda liivakarjääri määraldise teinudmaa piir
 - Kalda liivakarjääri määraldise teinudmaa piir
 - Maakäike number, 85601-002-0708 Erastvere metskond 83
 - Põhjave eeldatav tase peale maavara ammendumist +126.00 m
 - Vetastesse absoluutne kõrgus paunangus, m (mõõtmise aeg)
 - Mõõdetud vertaalse karjääri, m (mõõtmise aeg)
 - Krõõdnuri liivakarjääri määraldise teinudmaa piir
 - Krõõdnuri liivakarjääri määraldise teinudmaa piir
 - Ladu
 - Katend
 - Krõõdnuri maardla aktiveeritavate (aT) ja passiivsete (pT) kontuur
 - Pa 13 30,85 Paunangu nr Suudme abs. kõrgus, m
 - 1-08 Geoloogilise uuringu paunang 129,28 Suudme abs. kõrgus
 - 12,0 Paunangu silgus
 - IP 6 Interpolatsioonipunkt, 127,97 Maapinna abs. kõrgus
 - 1-08 2008.a. uuringupaunang
 - 7-06 2006.a. uuringupaunang
 - 5-89 1989.a. uuringupaunang
 - 706-76 1976.a. uuringupaunang
 - 1:1 Põuveni nr (2008. a. uuring)
 - 1:2 Põuveni intervall
 - 1:3 Kruusa sisaldus, %
 - 1:4 Liiva sisaldus, %
 - 1:5 Liiva sisaldus, %
 - 1:6 Liiva sisaldus, %
 - 1:7 Liiva sisaldus, %
 - 1:8 Liiva sisaldus, %
 - Pr 5-3 Proovi intervall kaevandi kasulikest kihist, proovi nr
 - Põuveni nälva kontuur ja kalle

| | |
|--|---|
| KASUTATUD MATERIAALID: Rohla R., Rooma A., 2022. Krõõdnuri VIII uuringuüm liiva vuru geoloogiline uuring. Vuru seisuga 01.04.2022. EGF 9586. | |
| KALDA LIIVAKARJÄÄRI MAERALLDISE PLAANI LÄBILÕIGE A-B, C-D, E-F, G-H, I-J ja K-L (horis. mõõtkava 1:1000; verti. mõõtkava 1:200) | |
| Töö: | Kalda liivakarjääri kaevandamise loo teatlus |
| Autokot: | Põlva maakond, Kandi vald, Krõõdnuri liivamaardla |
| Tellij: | KRÕÕDNURI KARJÄÄR OÜ Näituse tn 21, Tartu linn, Tartu, Tartumaa, 50409, e-mail: kristerkaasik@gmail.com, tel. 5071563 |
| MAA- ja KÜLLANDUSMIS- ja KALU-REGISTRI REG. nr 14346587 Liiva 41, 50403, Tartu | |
| Knoostas ja toimetas: | geoloog Raimund Rohla, e-mail: raimund.rohla@gmail.com, tel. 5071545 |
| Graafiline lisa 2 Töö nr 22-585 | |
| 0 10 20 40 m | |
| Tellij esindaja: Krister Kaasik | |
| Juuli 2022 | |
| Allkirjastatud digitaalselt | |